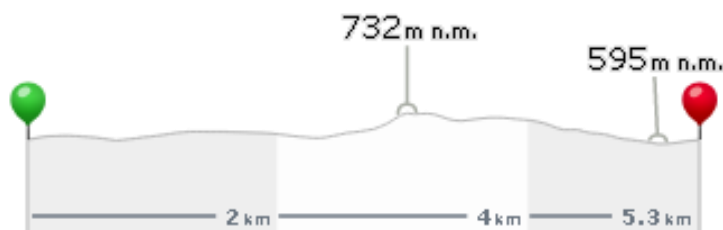














Stručný popis trasy

V Budilově se vydáme do části obce, nazvané Mlaka a odtud po červené TZ po zpevněné cestě směrem na Zálezly. Cesta je proznačena také jako „Keltská stezka“. Po 2 km dojdeme k rozcestí a odbočíme vlevo na lesní cestu. Po cca 300 metrech dojdeme k další křižovatce, vydáme se vlevo. Po dalších 300 metrech dojdeme k průseku v lese a před námi je poslední, nejnáročnější úsek cesty. Od hradiště nás dělí posledních 350 metrů prudkého stoupání pěšinou po pravém okraji vyporáženého lesa. Až vystoupáme do nejvyššího místa, ocitneme se na akropoli trojúhelníkového půdorysu o rozměrech 70 x 90 m. Hradiště věncovitě obklopuje 1,5 km dlouhé valové opevnění. Po prohlídce hradiště půjdeme západním směrem po modré TZ k vrcholu hory, v jeho blízkosti je posezení s ohništěm. Pak se již vydáme dále po modré TZ směrem na Hradčany, po 850 m přijdeme na lesní rozcestí a odbočíme vlevo jižním směrem na neznáčenou lesní cestu, která nás dovede po 250 m na okraj lesa a pokračuje přes louku zpět do obce Budilov.

Výškový profil trasy



-  **Parkování:** parkoviště v obci Budilov, GPS: 49.0893000N, 13.8524000E
-  **Nástupní místo:** náves v Budilově
-  **Značení:** nejprve po zelené TZ, pak po červené TZ, dále po modré TZ, nakonec po neznáčené lesní cestě
-  **Časová náročnost:** cca 2,5 hod
-  **Fyzická náročnost:** střední, vhodné i pro rodiny s dětmi, nevhodné pro kočárky
-  **Délka trasy:** 5,3 km
-  **Povrch:** zpevněné a lesní cesty, lesní pěšiny
-  **Zajímavosti na trase:** keltské hradiště, výhledy
-  **Občerstvení:** ne, pouze vlastní
-  **Zajímavosti v okolí:** rozhledna Mařský vrch, netradiční tkalcovna v Bošicích, židovská synagoga a hřbitov ve Čkyni



Spolufinancováno Evropskou unií z Evropského fondu pro regionální rozvoj. Investice do vaší budoucnosti.

Na Keltské hradiště Věneč

