













### Stručný popis trasy

Zaparkujeme na malém parkovišti, na místě zaniklé obce Cudrovice, u silnice vedoucí z Blaževovic do Mlynářovic, nedaleko Blanickeho Mlýna. Na parkovišti je i odpočívadlo. Turistický rozcestník nás navede na modře značenou stezku přímo ke zřícenině. Celá cesta vede lesem, nejprve po širší cestě a poté po vyšlapané pěšině s kameny a kořeny. Mineme několik jeskyní, které jsou zabezpečeny proti vstupu. Musíme překonat údolí řeky Blanice, sejdem po pěšině k říčce a přejdeme po mostě, pak vystoupáme již poměrně krátký úsek k prvním zbytkům zdí. Na místě doporučujeme zvýšenou opatrnost, zvláště na děti, jelikož se nacházíme vysoko nad strží a nejsou zde umístěna zábradlí ani jiné zábrany. Hrad vystavěný ve 14. století byl celkem rozsáhlý, ale je velmi obtížné rekonstruovat původní půdorys, jelikož se z hradu zachovalo poměrně málo. Po prohlídce se vrátíme stejnou trasou zpět, díky většímu stoupání je o něco náročnější. U parkoviště si můžeme ještě prohlédnout malý hřbitov. **Pozor za mokra a deště je stezka nebezpečná a hrozí uklouznutí.**

### Výškový profil trasy



-  **Parkování:** parkoviště  
GPS: 48.9548006N, 13.9267189E
-  **Nástupní místo:** přímo z parkoviště od rozcestníku
-  **Značení:** celá trasa vede po modré turistické značce
-  **Časová náročnost:** cca 1 hod.
-  **Fyzická náročnost:** střední, vhodné pro rodiny s většími dětmi
-  **Délka trasy:** 2,2 km
-  **Povrch:** lesní pěšina, kořeny a vystupující kameny
-  **Zajímavosti na trase:** zřícenina hradu Hus, koryto řeky Blanice, jeskyně
-  **Občerstvení:** ne
-  **Zajímavosti v okolí:** rozhledna Libín, lanový park Libín, Prachatice, Volary, Soumarské rašeniště



Spolufinancováno Evropskou unií z Evropského fondu pro regionální rozvoj. Investice do vaší budoucnosti.

# Na zřícenině hradu Hus

