



Posíli jednorázovou dárcovskou SMS ve tvaru:  
**DMS BILASTOPASUMAVA 30** nebo **DMS BILASTOPASUMAVA 60** nebo **DMS BILASTOPASUMAVA 90**  
 na telefonní číslo **87 777**  
 Cena DMS je 30, 60 nebo 90 Kč. Správa Bílé stopy Šumava obdržel 29, 59 nebo 89 Kč.

Kromě jednorázové DMS můžete přispívat pravidelně každý měsíc prostřednictvím trvalé dárcovské SMS ve tvaru:  
**DMS TRV BILASTOPASUMAVA 30** nebo **DMS TRV BILASTOPASUMAVA 60** nebo **DMS TRV BILASTOPASUMAVA 90**  
 na telefonní číslo **87 777**  
 Každý měsíc Vám bude automaticky odečtena částka 30, 60 nebo 90 Kč.  
 Více informací na [www.darcovskasms.cz](http://www.darcovskasms.cz)

Sbírkový účet Bílá stopa Šumava: 207602447/0600

## Informační střediska Správy NP a CHKO Šumava

/ Infozentren des Nationalparks und Naturschutzgebietes Böhmerwald

Kvilda • tel.: +420 388 435 544 • [iskvilda@npsumava.cz](mailto:iskvilda@npsumava.cz)

Rokyta • tel.: +420 376 599 009 • [isrokyta@npsumava.cz](mailto:isrokyta@npsumava.cz)

Kašperské Hory • tel.: +420 376 582 734 • [iskhory@npsumava.cz](mailto:iskhory@npsumava.cz)

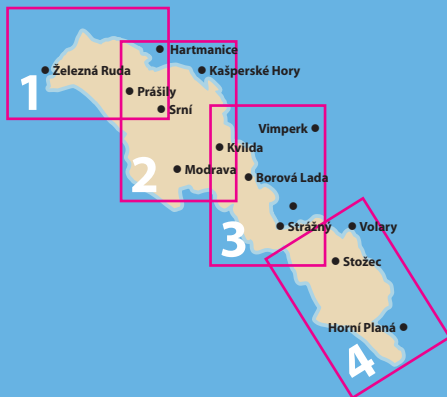
Stožec • tel.: +420 388 335 014 • [isstozec@npsumava.cz](mailto:isstozec@npsumava.cz)

Svinná Lada • tel.: +420 388 434 180 • [isslada@npsumava.cz](mailto:isslada@npsumava.cz)

Železná Ruda – Alžbětín • tel.: +420 376 387 060 • [isalzbetin@npsumava.cz](mailto:isalzbetin@npsumava.cz)

[www.npsumava.cz](http://www.npsumava.cz)

Vedici byly vydány čtyři podrobné mapy v měřítku 1 : 100 000.  
 Ausgestellt vier detaillierten Karten im Maßstab 1 : 100 000.



EMERGENCY CALL - TÍŠNOVÁ VOLÁNÍ			
INTEGROVANÝ ZÁCHRANNÝ SYSTÉM			
<b>SOS</b>	<b>112</b>		ISS NP Šumava
	<b>155</b>		<b>+420 800 977 977</b>
	<b>150</b>		Horská služba
<b>POLICIE</b>	<b>158</b>		<b>+420 1210</b>



Plzeňský a Jihočeský kraj - hlavní příspěvatelé (prostřednictvím dotačních programů) projektu Bílá stopa Šumava.  
 Partneři projektu: Plzeňský kraj, Jihočeský kraj, Správa NP a CHKO Šumava, Klub českých turistů, Regionální sdružení Šumava, Regionální rozvojová agentura Šumava, Lesy České republiky a další.



Vydalo: © Regionální sdružení Šumava, 384 73 Stachy 422, tel. 380 120 242 • Foto na titulní straně: © Radek Drahny • Grafický návrh: © 2123design, s.r.o. • Mapové podklady: Kartografie HP s.r.o. a SHOCart s.r.o. • Tisk: Roman Pekárek – RK Tisk • Vydáno: 11/2019



**Šumavská magistrála** / Die Böhmerwaldmagistrale  
**udržované lyžařské trasy, od 15.12. do 15.3.** / Gepflegte Loipen, ab 15.12. bis 15.3.  
**trasy bez strojové údržby** / nicht präparierte Winterwege  
**pěší trasy udržované pluhováním** / geräumte Wanderwege (Schneeflug)  
**seďačková lanovka, lyžařský vlek** / Sesselbahn und Skilift  
**hraniční přechod silniční, turistický, ostatní** / Straßen-, Wandergrenzübergang, sonstiges  
**státní hranice** / Staatsgrenze  
**hranice národního parku** / Nationalparkgrenze  
**občerstvení, parkoviště, informační místo** / Imbiss, Parkplatz, Informationspunkt  
**rozhledna, vyhlídkové místo** / Aussichtsturm, Aussichtspunkt  
**lyžařské běžecké okruhy** / Langlaufareal  
**souběh lyžařských tras s letními turistickými značením** / Gleichlauf der Loipen mit markierten Sommerwanderwegen

1 : 180 000

0 1 2 3 4 5 km

**5** **LYŽAŘSKÉ TRASY**  
 Loipen  
 2019/20


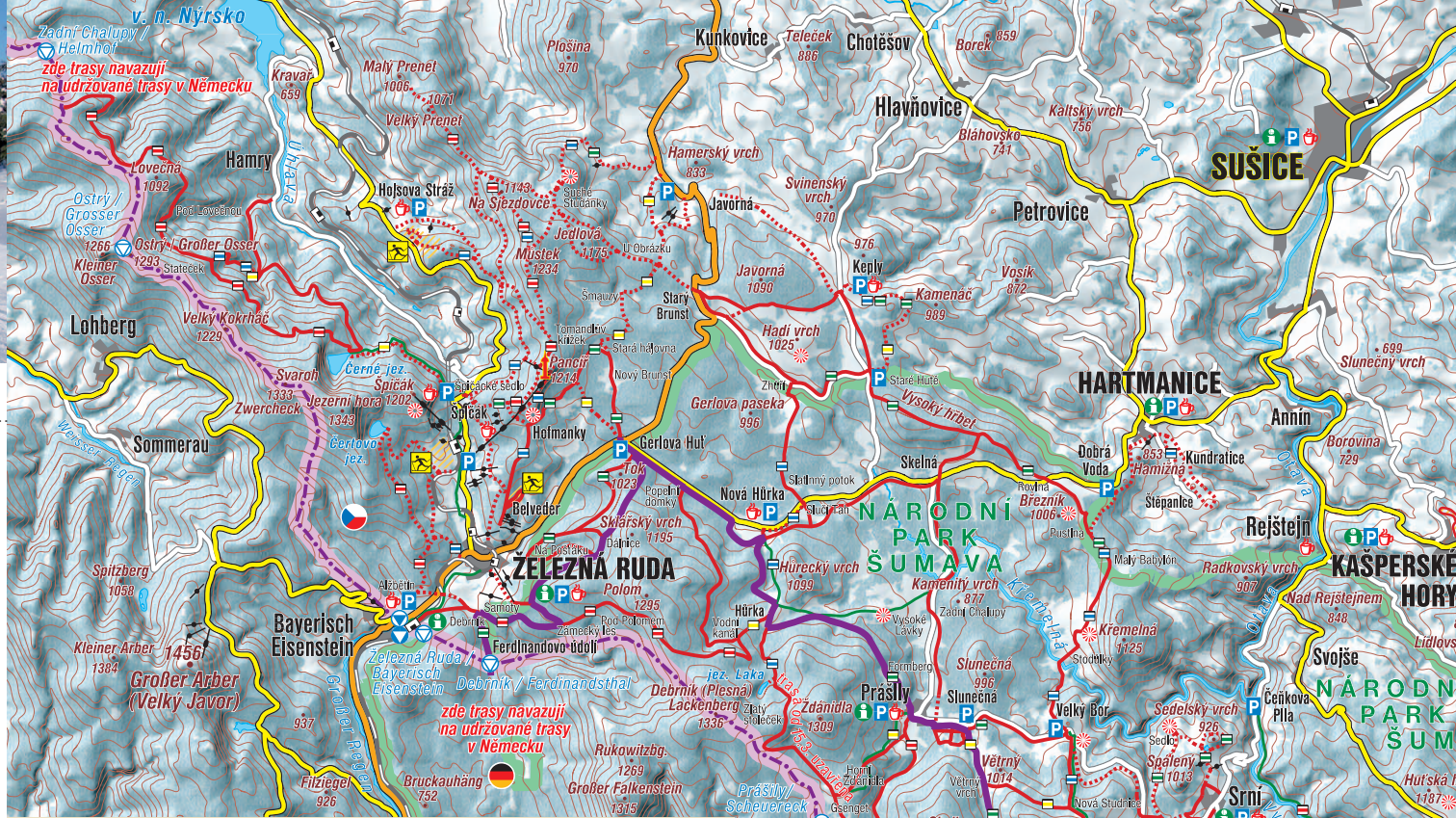


▲ Trasy Frymburk – Lipno nad Vltavou / Loipen Friedberg – Lippen

pokračování mapy na výřezu ▲

**Bílá stopa Šumava**  
 Weiße Spur im Böhmerwald

[www.bilastopa.cz](http://www.bilastopa.cz)  
[www.bilestopy.cz](http://www.bilestopy.cz)



## Informační centra / Infozentren

**Frymburk** • Náměstí 5, 382 79 Frymburk  
• tel.: +420 724 966 060 • e-mail: [info@frymburk.info](mailto:info@frymburk.info) • [www.ifrymburk.info](http://www.ifrymburk.info)

**Hartmanice** • tel.: +420 376 593 059  
• e-mail: [is@hartmanice.cz](mailto:is@hartmanice.cz) • [www.sumava.net/ichartmanice](http://www.sumava.net/ichartmanice)

**Horní Planá** • KIC - infocentrum, Náměstí 8, Horní Planá • tel.: +420 380 738 008  
• e-mail: [info@sumava-lipno.eu](mailto:info@sumava-lipno.eu) • [www.sumava-lipno.eu](http://www.sumava-lipno.eu)

▲ Příjezd na **Horskou Kvildu** od Nových Hutí, v pozadí **Antýgl**

**Prachatice** • tel.: +420 388 312 563, 388 607 574 • e-mail: [infocentrum@prachatice.eu](mailto:infocentrum@prachatice.eu) • [www.prachatice.cz](http://www.prachatice.cz)

**Prášíly** • tel.: +420 376 589 014  
• e-mail: [isprasily@email.cz](mailto:isprasily@email.cz) • [www.sumavanet.cz/icprasily](http://www.sumavanet.cz/icprasily)

**Srní** • tel.: +420 774 606 030  
• e-mail: [srni.infocentrum@tiscali.cz](mailto:srni.infocentrum@tiscali.cz) • [www.sumava.net/icsrni](http://www.sumava.net/icsrni)













**Vimperk** • tel.: +420 388 402 230  
• e-mail: [infocentrum@mesto.vimperk.cz](mailto:infocentrum@mesto.vimperk.cz) • [www.info.vimperk.cz](http://www.info.vimperk.cz)

**Volary** • Náměstí 325, 384 51 Volary  
• tel.: +420 910 001 810 • e-mail: [infocentrum@mestovolary.cz](mailto:infocentrum@mestovolary.cz) • [www.info.vimperk.cz](http://www.info.vimperk.cz)

**Zadov** • tel.: +420 388 428 014 • [www.lazadov.cz](http://www.lazadov.cz)

**Železná Ruda** • 1. máje 12 • tel.: +420 376 397 033 • e-mail: [itcruda@sumava.net](mailto:itcruda@sumava.net) • [www.sumava.net/itcruda](http://www.sumava.net/itcruda)

▼ První sníh na **Křemelné**

-  Šumavská magistrála / Die Böhmerwaldmagistrale
-  udržované lyžařské trasy, od 15.12. do 15.3. / Gepflegte Loipen, ab 15.12. bis 15.3.
-  trasy bez strojev údržby / nicht präparierte Winterwege
-  peší trasy udržované pluhováním / geräumte Wanderwege (Schneepflug)
-  sedačková lanovka, lyžařský vlek / Sesselbahn und Skilift
-  hraniční přechod silniční, turistický, ostatní / Straßen-, Wandergrenzübergang, sonstiges
-  státní hranice / Staatsgrenze
-  hranice národního parku / Nationalparkgrenze
-  občerstvení, parkoviště, informační místo / Imbiss, Parkplatz, Informationspunkt
-  rozhledna, vyhlídkové místo / Aussichtsturm, Aussichtspunkt
-  lyžařské běžecké okruhy / Langlaufareal
-  souběh lyžařských tras s letním turistickým značením / Gleichlauf der Loipen mit markierten Sommerwanderwegen

1 : 180 000

0 1 2 3 4 5 km




**Horská Kvilda** • Horská Kvilda 40  
• tel.: +420 388 435 555 • e-mail: [infohorskakvilda@gmail.com](mailto:infohorskakvilda@gmail.com) • [www.horskakvilda.eu](http://www.horskakvilda.eu)

**Kašperské Hory** • Náměstí 1, 341 92 Kašperské Hory • tel.: +420 376 503 413  
• e-mail: [informace@kasphory.cz](mailto:informace@kasphory.cz) • [www.kasphory.cz](http://www.kasphory.cz)

**Lipno nad Vltavou** • Lipno nad Vltavou 87 • 382 78 Lipno nad Vltavou  
• tel.: +420 380 736 053, 731 410 800 • e-mail: [infocentrum@lipno.info](mailto:infocentrum@lipno.info) • [www.lipno.info](http://www.lipno.info)

**Modrava** • tel.: +420 376 599 051, 602 393 447 • e-mail: [info@modrava.eu](mailto:info@modrava.eu) • [www.sumavanet.cz/icmodrava](http://www.sumavanet.cz/icmodrava)

**Nová Pec** • Nová Pec 41  
• tel.: +420 602 391 223 • e-mail: [infocentrum@novapec.info](mailto:infocentrum@novapec.info) • [www.info.vimperk.cz](http://www.info.vimperk.cz)



▲ Trasa od jezera **Laka** k **Polomu**



▲ **Horská Kvilda** od **Hamerského potoka**

